



МЭРИЯ ГОРОДА НОВОСИБИРСКА

ПОСТАНОВЛЕНИЕ

От 05.12.2024

№ 10606

Об установлении публичного сервитута в целях эксплуатации канализационной насосной станции по ул. Дачной в Заельцовском районе

На основании ходатайства об установлении публичного сервитута муниципального унитарного предприятия г. Новосибирска «ГОРВОДОКАНАЛ» (ИНН 5411100875, ОГРН1025403201383, адрес: Российская Федерация, Новосибирская область, город Новосибирск, ул. Революции, 5), в соответствии со статьей 23, главой V.7 Земельного кодекса Российской Федерации, Федеральным законом от 06.10.2003 № 131-ФЗ «Об общих принципах организации местного самоуправления в Российской Федерации», руководствуясь Уставом города Новосибирска, **ПОСТАНОВЛЯЮ:**

1. Установить публичный сервитут в целях эксплуатации канализационной насосной станции «Канализационная насосная станция, расположенная по адресу: Новосибирская область, г. Новосибирск, р-н Заельцовский, ул. Дачная» с кадастровым номером 54:35:032710:85, ее неотъемлемых технологических частей, необходимых для организации водоснабжения населения и подключения (технологического присоединения) к сетям инженерно-технического обеспечения, в отношении части земельного участка с кадастровым номером 54:35:000000:22332 площадью 238 кв. м, местоположение земельного участка: Российская Федерация, Новосибирская область, город Новосибирск, ул. Дачная.

2. Утвердить границы публичного сервитута согласно приложению к настоящему постановлению.

3. Публичный сервитут устанавливается на 49 лет.

4. Срок, в течение которого использование земельного участка, указанного в пункте 1 настоящего постановления, в соответствии с его разрешенным использованием будет невозможно или существенно затруднено в связи с осуществлением публичного сервитута, отсутствует.

5. Муниципальному унитарному предприятию г. Новосибирска «ГОРВОДОКАНАЛ» привести земельный участок, указанный в пункте 1 настоящего постановления, в состояние, пригодное для его использования в соответствии с видом разрешенного использования, снести инженерное сооружение, размещенное на основании публичного сервитута, в сроки, предусмотренные пунктом 8 статьи 39.50 Земельного кодекса Российской Федерации.



6. Муниципальному бюджетному учреждению города Новосибирска «Институт градостроительного планирования» в течение пяти рабочих дней со дня издания постановления направить его копию в Управление Федеральной службы государственной регистрации, кадастра и картографии по Новосибирской области.

7. Департаменту энергетики, жилищного и коммунального хозяйства города в течение пяти рабочих дней со дня издания постановления:


разместить постановление на официальном сайте города Новосибирска в информационно-телекоммуникационной сети «Интернет»;

направить муниципальному унитарному предприятию г. Новосибирска «ГОРВОДОКАНАЛ» копию постановления, сведения о лицах, являющихся правообладателями земельного участка, указанного в пункте 1 настоящего постановления, способах связи с ними, копии документов, подтверждающих права указанных лиц на земельный участок.

8. Департаменту организационно-контрольной работы мэрии города Новосибирска в течение пяти рабочих дней со дня издания постановления обеспечить опубликование постановления.

9. Контроль за исполнением постановления возложить на заместителя мэра города Новосибирска – начальника департамента строительства и архитектуры мэрии города Новосибирска.

Мэр города Новосибирска



М. Г. Кудрявцев

Приложение
к постановлению мэрии
города Новосибирска
от 05.12.2024 № 10606

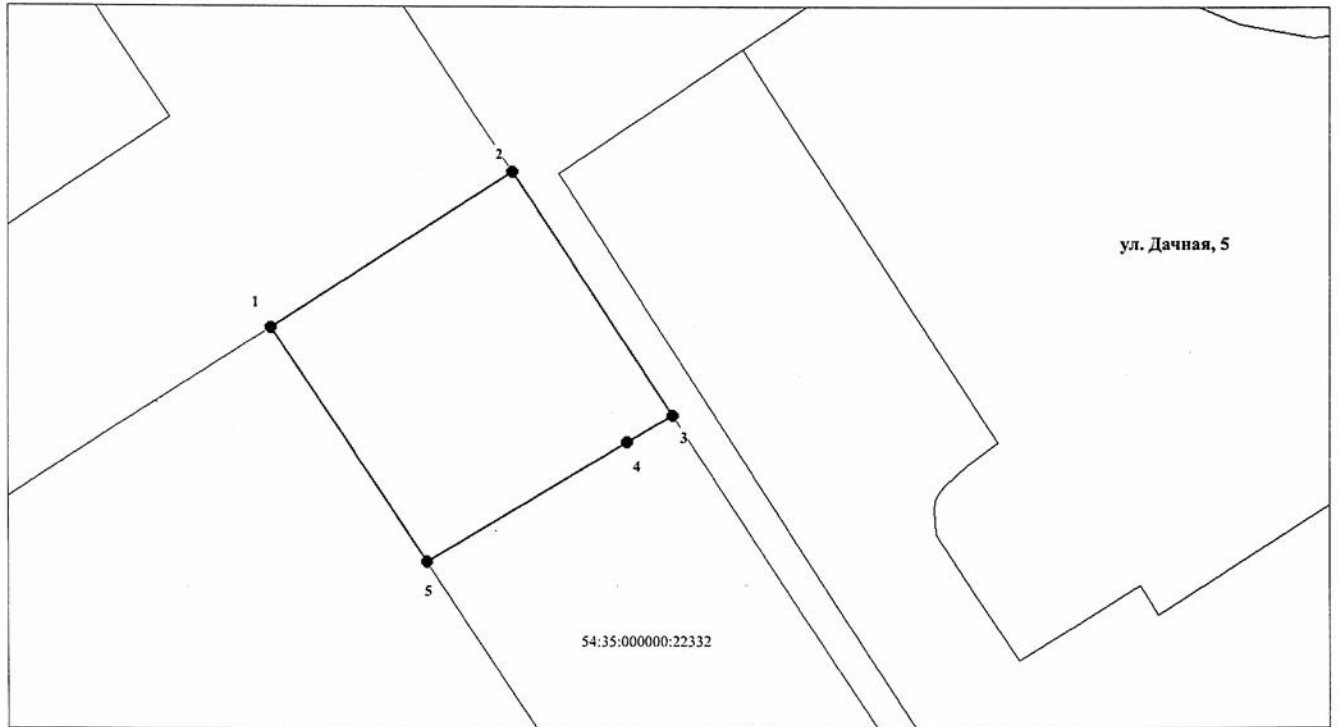
СВЕДЕНИЯ
о границах публичного сервитута

Площадь сферы действия публичного сервитута: 238 кв. м		
Обозначение характерных точек границ	Координаты, м	
	X	Y
1	2	3
1	490769,09	4197007,56
2	490777,55	4197020,49
3	490764,34	4197029,15
4	490762,91	4197026,70
5	490756,48	4197015,89


Система координат МСК НСО, зона 4.

Изображение границ части земельного участка, на который распространяется сфера действия публичного сервитута


Местоположение: Российская Федерация, Новосибирская область, город Новосибирск, Заельцовский район, ул. Дачная.
Кадастровый квартал: 54:35:053720.



Условные знаки и обозначения:



— границы публичного сервитута;



— границы земельных участков;

54:35:000000:22332

— кадастровый номер земельного участка;



— характерная точка публичного сервитута и ее номер.